

Sächlicher Teilplan Erneuerbare Energie  
- Windenergienutzung (Entwurf)

Arbeitskarte zur Auswahl möglicher Potentiale in  
Potentialflächen (Flächen ohne Restriktionen)

Thema: Potentialeflächen 2. Entwurf  
Arbeitskarten Flächenpotential  
Kommunen

Stand: 15.05.2023

Windkraftanlagen (ROK 03/2023)

WEA Planung

WEA Bestand

- 0 - 10 Jahre
- > 10 - 20 Jahre
- > 20 Jahre
- Alter unbekannt

Windgebiete 1. Entwurf

- ER 1. Entwurf
- VR 1. Entwurf

Potentialflächenkomplex 1. Entwurf

Potentialeflächen > 5ha (Stand 25/2022) (447)

Anzahl überlagernder Restriktionszonen  
in Potentialflächen (ohne Anfahrts-, Mindestabstände)

Ohne Restriktionszonen

- 1
- 2
- 3
- 4
- 5
- 6
- 7
- 8
- 9
- 10
- 11

Restriktion überlagert Windpotentiale aus Art 1  
1. Entwurf mit Anfahrtswegen (Tabelle)

- 300
- 400
- 500

Hochwertigkeit

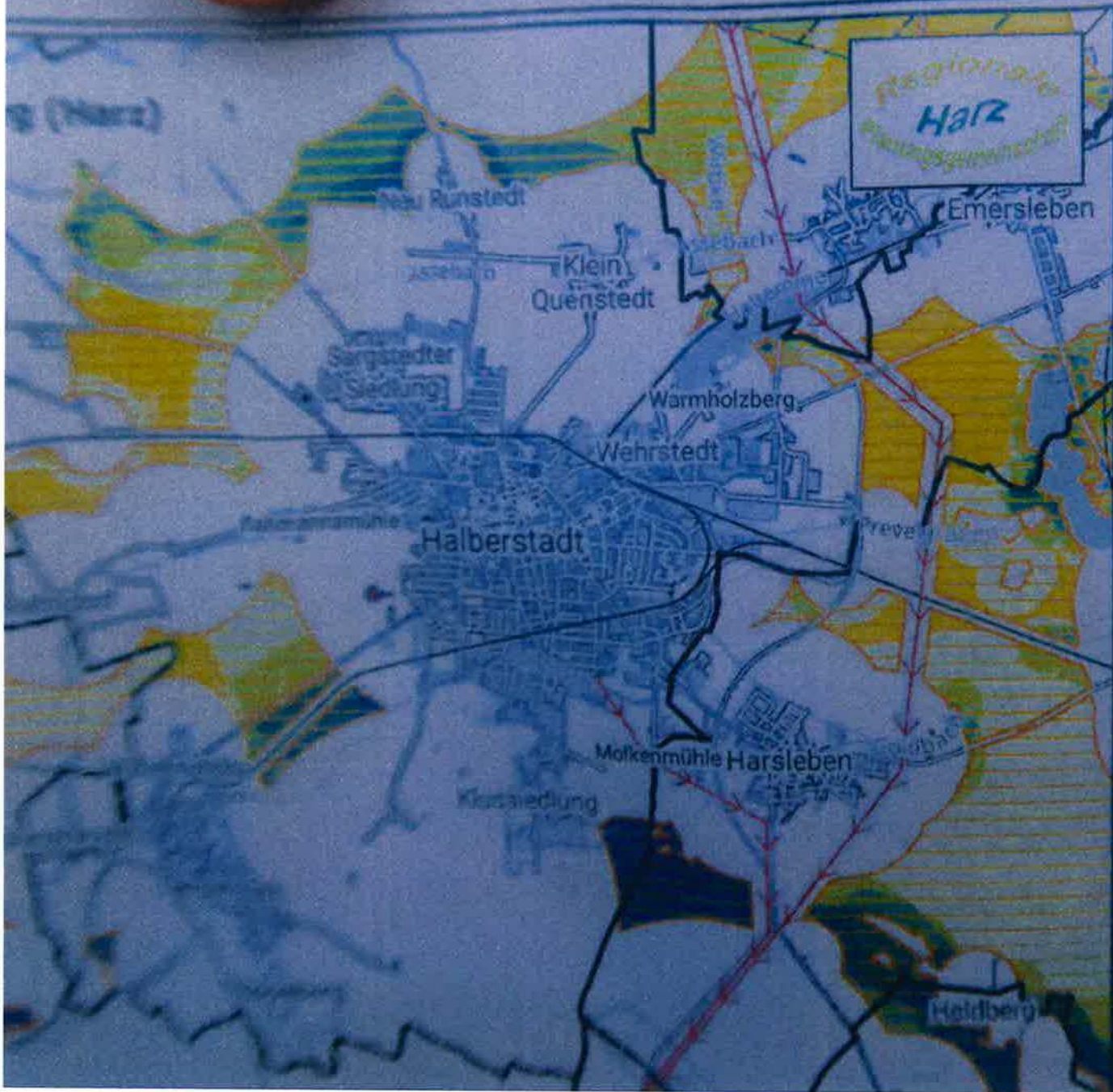
1:100.000

1:100.000



Abteilung Raumordnung und Stadtentwicklung  
Landkreis Harz  
Halberstadt  
15.05.2023  
1:100.000





Sachlicher Teilplan Erneuerbare Energien  
- Windenergienutzung (Erneuerb.)

Arbeitskarte zur Auswahl möglicher Prüfflächen auf  
Potentialflächen (Flächen ohne Tabuflächen)





Thema: Potentialflächen 2. Entwurf  
Arbeitskarten Flächenpotenziale  
Kommunen

Stand: 15.05.2023





Windkraftanlagen (ROK 03/2023)

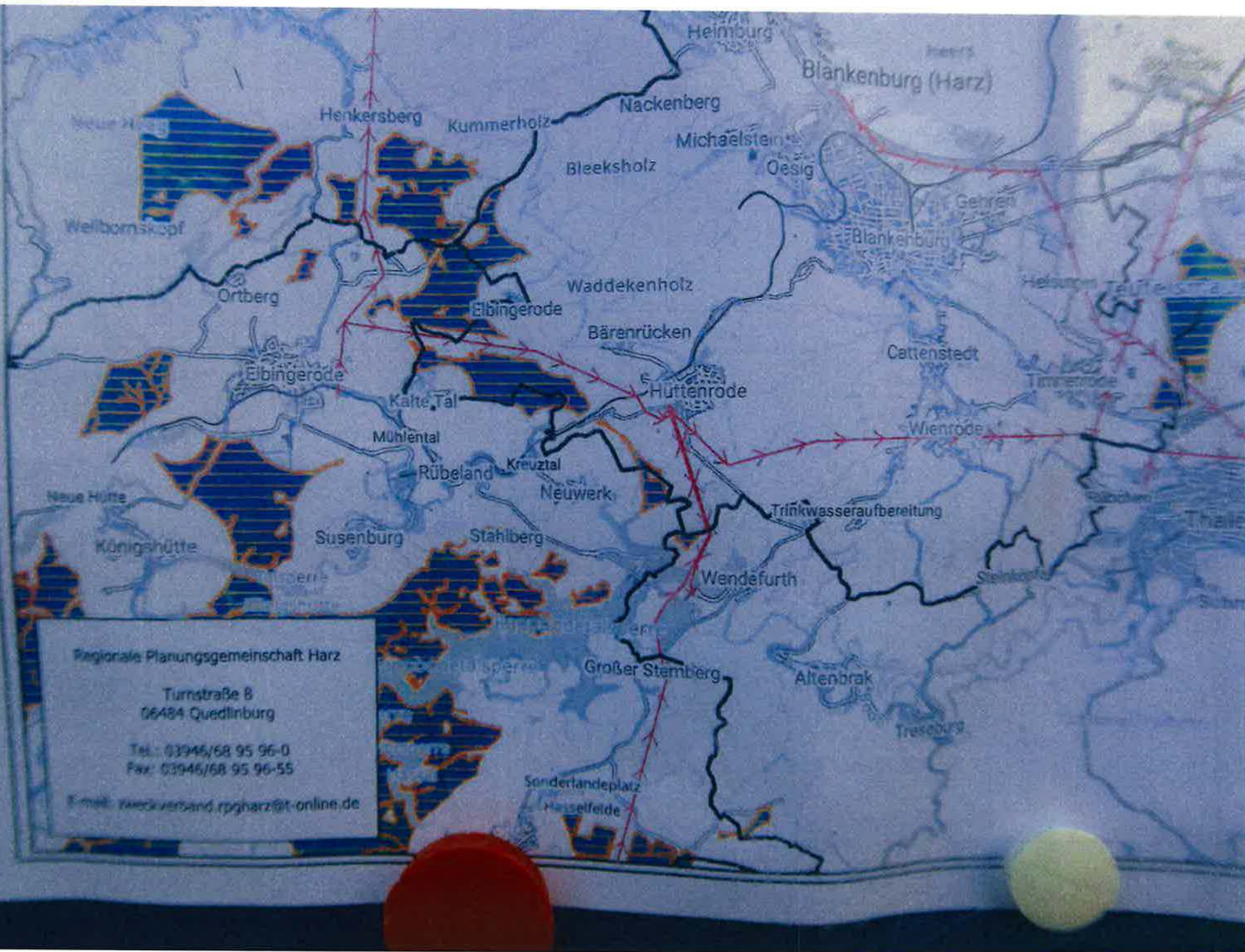
 WEA Planung

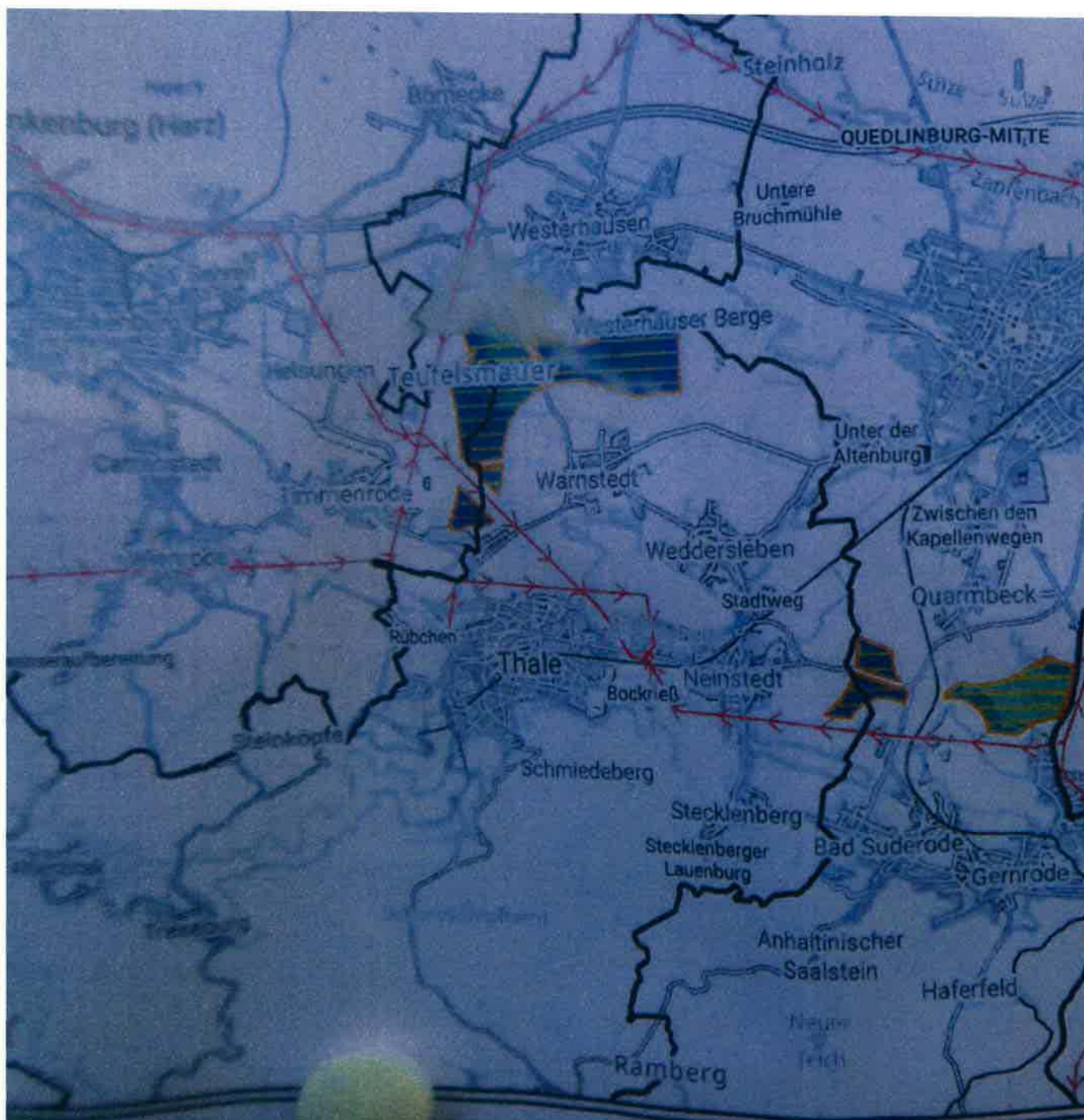
WEA Bestand

-  0 - 10 Jahre
-  > 10 - 20 Jahre
-  > 20 Jahre
-  Alter unbekannt

Windgebiete 1. Entwurf

-  EG 1. Entwurf
-  VR 1. Entwurf
-  Prüfflächenkomplexe 1. Entwurf
-  Potentialflächen 1. & 2. Entwurf (Tabuflächen)





in Potentialflächen (ohne Auflagen, Mindestabstände)

- Ohne Restriktionszonen
- 1
- 2
- 3
- 4
- 5
- 6
- 7
- 8
- 9
- 10
- 11

Restriktion Abstand Windgebiete aus dem 1. Entwurf mit Anlagenbestand (3bis5km)

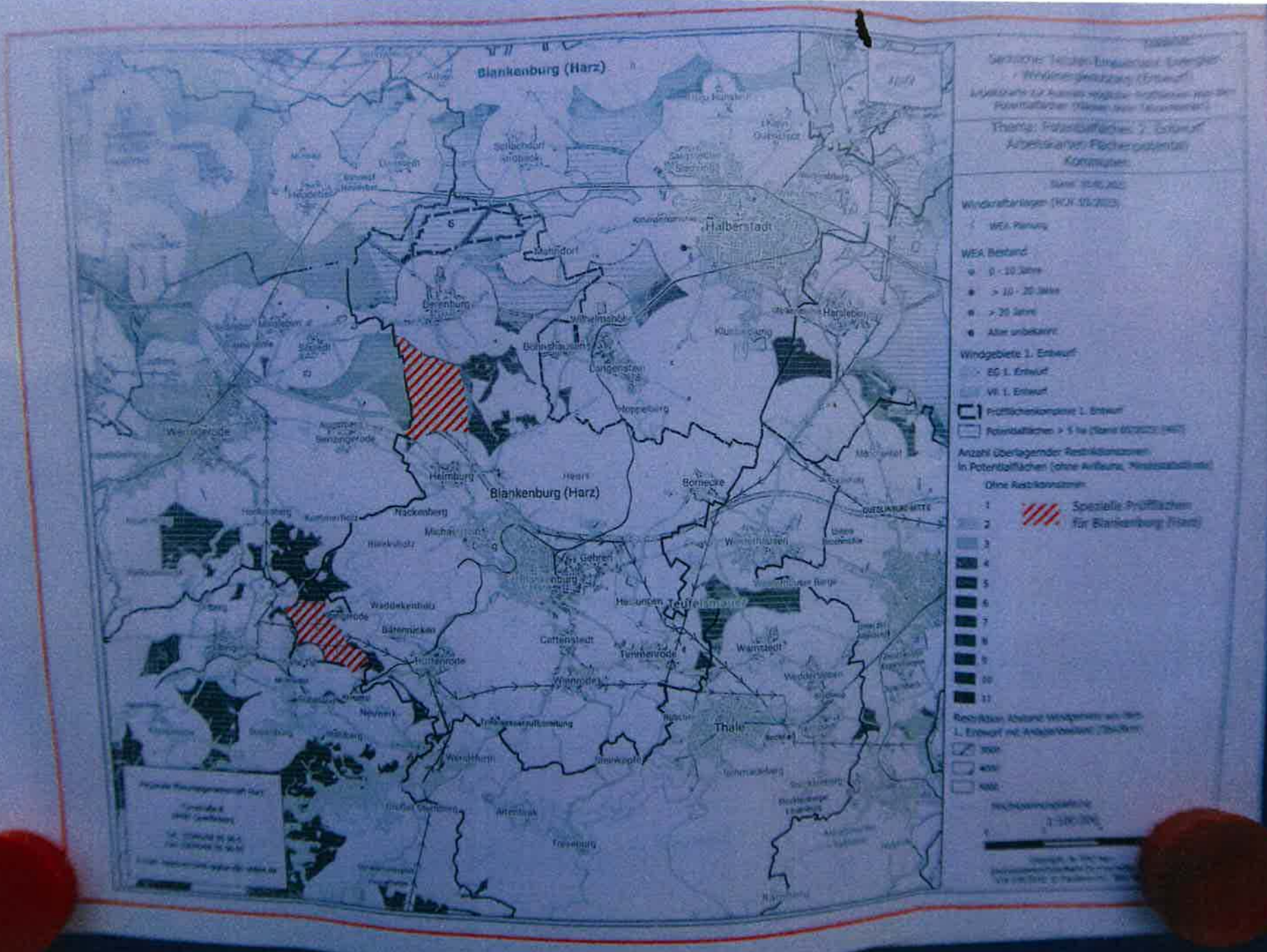
- 3000
- 4000
- 5000

Hochspannungsleitung

0 2 4 6 km

1:100.000

Copyright: by RPG Harz  
 Geobasisdaten © GeoBasis-DE / VermGeo, USA  
 A18-338/2010; © GeoBasis-DE / BfG 2016



Service: Techn. Energie-Entwickl.  
 Windenergieanlagen (Erneuerb.)  
 Analyse zur Ausweisung möglicher Standorte für  
 Potentialflächen (Wasser- und Luftkorridor)  
 Thema: Potentialflächen 2. Ordnung  
 Arbeitskreis: Pöcher/Stein  
 Kontext:

Datum: 05.06.2012  
 Windkraftanlagen (RW 55/2012)  
 WEA Planung  
 WEA Bestand  
 ● 0 - 10 Jahre  
 ● > 10 - 20 Jahre  
 ● > 20 Jahre  
 ● Alter unbekannt  
 Windgebiete 1. Entwurf  
 ● EG 1. Entwurf  
 ● VI 1. Entwurf  
 Flächenkomplex 1. Entwurf  
 □ Potentialflächen > 5 ha (Stand 05/2012) (RW)

Anzahl Überlagernder Restriktionszonen  
 in Potentialflächen (ohne Aufw. / Restriktionszonen)  
 Ohne Restriktionszonen  
 1  
 2  
 3  
 4  
 5  
 6  
 7  
 8  
 9  
 10  
 11  
 Spezielle Potentialflächen  
 für Blankenburg (Harz)

Restriktion Abstand Windenergieanlagen  
 1. Entwurf mit Abstandswert > 300m  
 300m  
 400m  
 500m  
 Nachkommensfläche  
 1:50.000

Technische Zeichnung  
 Projekt: Windenergieanlagen  
 Blatt: 1 von 1  
 Datum: 05.06.2012  
 Maßstab: 1:50.000

Sachlicher Teilplan Erneuerbare Energien  
Windenergienutzung (Entwurf)

Arbeitskarte zur Auswahl möglicher Prüfflächen aus den  
Potentialflächen (Flächen ohne Tabukriterien)

Thema: Potentialflächen 2. Entwurf  
Arbeitskarten Flächenpotential  
Kommunen

Stand: 15.05.2023

Windkraftanlagen (ROK 03/2023)

WEA Planung

WEA Bestand

- 0 - 10 Jahre
- > 10 - 20 Jahre
- > 20 Jahre
- Alter unbekannt

Windgebiete 1. Entwurf

EG 1. Entwurf


VR 1. Entwurf

Prüfflächenkomplexe 1. Entwurf

Potentialflächen > 5 ha (Stand 05/2023) [467]

Anzahl überlagernder Restriktionszonen  
in Potentialflächen (ohne Avifauna, Mindestabstände)

Ohne Restriktionszonen

1  Spezielle Prüfflächen  
für Blankenburg (Harz)

2

3

4

5

6

7

8

9

10

11

Restriktion Abstand Windgebiete aus dem  
1. Entwurf mit Anlagenbestand (3bis5km)

3000

4000

5000

Hochspannungsleitung

1:100.000





Derenburg

Mehrdorf

Wilhelmshof

Bohnshausen

Langenstein

Siststedt

Augstberg  
Benzingerode

Heimburg

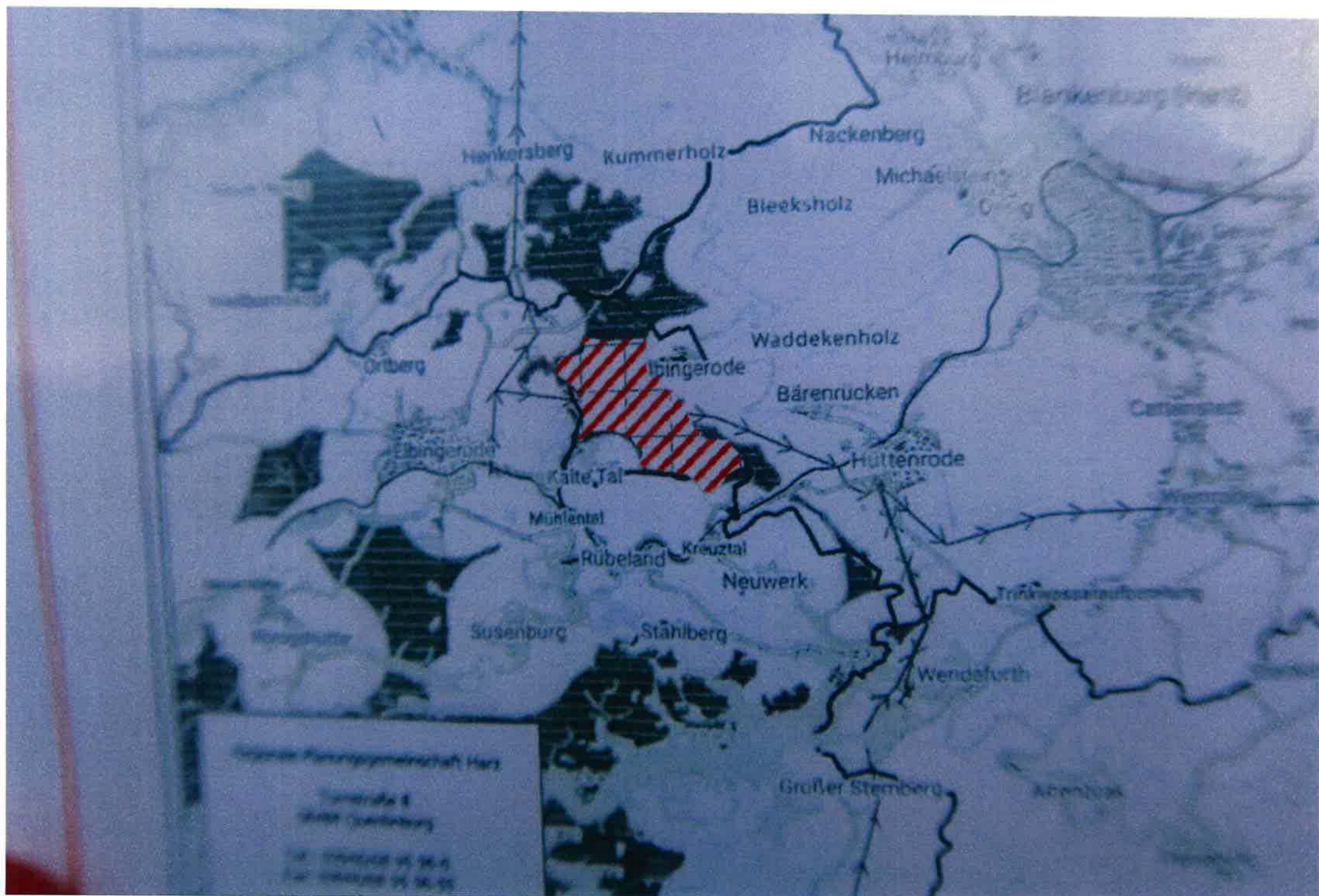
Blankenburg (Harz)

Nackenberg

Michaelstein

Biekschulz

Kummerholz



Topographische Karte 1:50,000  
Blatt 54 14  
Koordinaten: 51° 15' N, 10° 15' E

Antlagen Nr.


# Sachlicher Teilplan Erneuerbare Energie - Windenergienutzung (Entwurf)

Arbeitskarte zur Auswahl möglicher Prüfflächen aus  
Potentialflächen (Flächen ohne Tabukriterien)

## Thema: Potentialflächen 2. Entwurf Arbeitskarten Flächenpotential Kommunen

Stand: 15.05.2023


### Windkraftanlagen (ROK 03/2023)

 WEA Planung

### WEA Bestand

- 0 - 10 Jahre
- > 10 - 20 Jahre
- > 20 Jahre
- Alter unbekannt

### Windgebiete 1. Entwurf

 EG 1. Entwurf

 VR 1. Entwurf

 Prüfflächenkomplexe 1. Entwurf

 Potentialflächen > 5 ha (Stand 05/2023) [467]


Anzahl überlagernder Restriktionszonen  
in Potentialflächen (ohne Avifauna, Mindestabstände)

 ohne Restriktionszonen

# Anzahl überlagernder Restriktionszonen in Potentialflächen (ohne Avifauna, Mindestabstände)

 Ohne Restriktionszonen

1

 2

 3

 4

 5

 6

 7


 8

 9

 10

 11

Restriktion Abstand Windgebiete aus dem  
1. Entwurf mit Anlagenbestand (3bis5km)

 3000

 4000

 5000

 Hochspannungsleitung

